



**Legende:**




Windenergieanlage und überrotierte Fläche




Windenergieanlagen und überrotierte Fläche  
Windpark Weiler


**Anzahl der sichtbaren Anlagen**




0




1




2




3




4




5




6




7




8




Bereich (799,5m Radius) mit potenziell optisch bedrängender Wirkung



Bereich (597m Radius) mit potenziell optisch bedrängender Wirkung



Bereich (3km Radius) mit potenziell hoher Wahrnehmbarkeit



Bereich (3km Radius) mit potenziell hoher Wahrnehmbarkeit

Projekt: Umweltverträglichkeitsprüfung WEA Hëlzen	
Thema: Sichtbarkeit des Windpark Weiler und der WEA Hëlzen	
Karte Nr.: 10b	Datum: 30 Juni 2025
Maßstab: 1:30.000	
Plangrundlage: © ORIGINE CADASTRE: DROITS RESERVES A L'ETAT DU GRAND DUCHE DE LUXEMBOURG	
Auftraggeber: 	
<div><div><b>Oeko-Bureau</b> Ecologie / Aménagement du territoire Didactique de l'Environnement 8, rue Neuve Tél: (+352) 56 20 20 L-6759 Grevenmacher info@oeko-bureau.lu</div></div>	